

Guatemala, 28 de febrero del 2017.

Informe: 2-2017.

Licenciado:

Juan Alberto Monzón Esquivel
Viceministro del Patrimonio Cultural y Natural
Su Despacho.

Estimado Licenciado:

De la manera más atenta me dirijo a usted con el propósito de presentarle mi informe de actividades mensuales conforme a lo estipulado en el **Contrato Administrativo por Servicios Profesionales Número 1104-2017, aprobado mediante el Acuerdo Ministerial Número 34-2017, correspondiente al mes de febrero del año 2017, y para el cobro de mis honorarios estoy presentando la factura número de serie "B" y correlativo 0000036.**

Actividades Realizadas:

1. Excavaciones e investigaciones en la escalinata central, específicamente en el sector Norte de la estela 48 de la estructura C.9, Sub. 3, de la Acrópolis Este del sitio arqueológico Naranjo Sa`aal.
2. Taponeado y destapado del túnel de saqueo de la fachada Oeste del edificio C-9, de la acrópolis Oeste del sitio arqueológico Naranjo Sa`aal.
3. Liberación de escombros e investigaciones arqueológicas en el sector de la esquina Noroeste del cuerpo superior de la estructura B-24, del sitio arqueológico Naranjo Sa`aal.

4. Liberación de escombros e investigaciones arqueológicas en el sector de la fachada Norte del cuerpo superior de la estructura B-18, del sitio arqueológico Naranjo Sa`aal.
5. Investigaciones arqueológicas en el sector Oeste de la escalinata del edificio A-3 de la Acrópolis Oeste, del sitio arqueológico Naranjo Sa`aal.
6. Liberación de escombros e investigaciones arqueológicas en la fachada Oeste del recinto 3, de la estructura A-5.A, de la Acrópolis Oeste, del sitio arqueológico Naranjo Sa`aal.


Resultados Obtenidos:

1. Se realizaron 2.33, metros cuadrados de liberación de rellenos prehispánicos en el sector Norte de la estela 48, que se encuentra asociada al eje central de la escalinata Oeste del edificio C-9, Sub. 3. En esta oportunidad solamente se ha retirado



el relleno que cubre el edificio C-9, Sub. 3, relleno que corresponde a la última remodelación del edificio, específicamente siguiendo la huella y contrahuella de la primera y segunda grada.

2. Se taponearon 5 metros lineales de rellenos contemporáneos en la entrada al túnel y 2 metros en la entrada al túnel del sector Norte, con la finalidad de evitar daños en el interior por los depredadores.




3. Se realizaron 3.00 metros de liberación de rellenos prehispánicos en el sector de la esquina Noroeste de la estructura B-24. En esta oportunidad se ha documentado parte de un muro ataludado a manera de alfarda. Dicho talud está compuesta de



sillares de piedras talladas en bloques rectangulares. Además desde el sector del muro ataludado hacia la esquina Noroeste solo se ha identificado el relleno de mortero del interior de los muros.

4. Se retiraron 3.50 metros cuadrados de escombros de la fachada Norte del edificio B-18. En esta ocasión solo se ha retirado el escombros que se encuentra asociado al cuerpo superior de edificio, dejando visible el relleno o mortero del muro de mampostería.



5. Se realizó un pozo de sondeo estratigráfico de 1.50 metros cuadrados y de 3.50 metros de profundidad al frente de la escalinata saliente del edificio A-3, con la finalidad de localizar edificios anteriores debajo del piso de plaza. En esta ocasión además de localizar el piso de plaza, hasta el momento solo se ha localizado un relleno que pertenece al periodo preclásico.




6. Se realizó una liberación de escombros de 4.50 metros lineales en la fachada Oeste de la estructura A-5.A, En esta oportunidad se fue siguiendo el muro desde la esquina Suroeste hasta la esquina Noroeste, específicamente sobre el piso de plaza. Dicho muro en algunos sectores alcanza una altura de 50 centímetros, construida en su mayoría de piedras de lajas de caliza pequeñas con cuñas.




Fredy Antonio Ramírez Baldizón

Vo.Bo.


Evelyn Lisette Samayoá Cornel
Coordinadora Administrativa
Departamento de Conservación y Rescate
de Sitios Arqueológicos Prehispánicos
IDAEH-DGPCN